Карта градостроительного зонирования сельского поселения Исаклы муниципального района Исаклинский Самарской области

Карта градостроительного зонирования с. Исаклы
муниципального района Исаклинский Самарской области

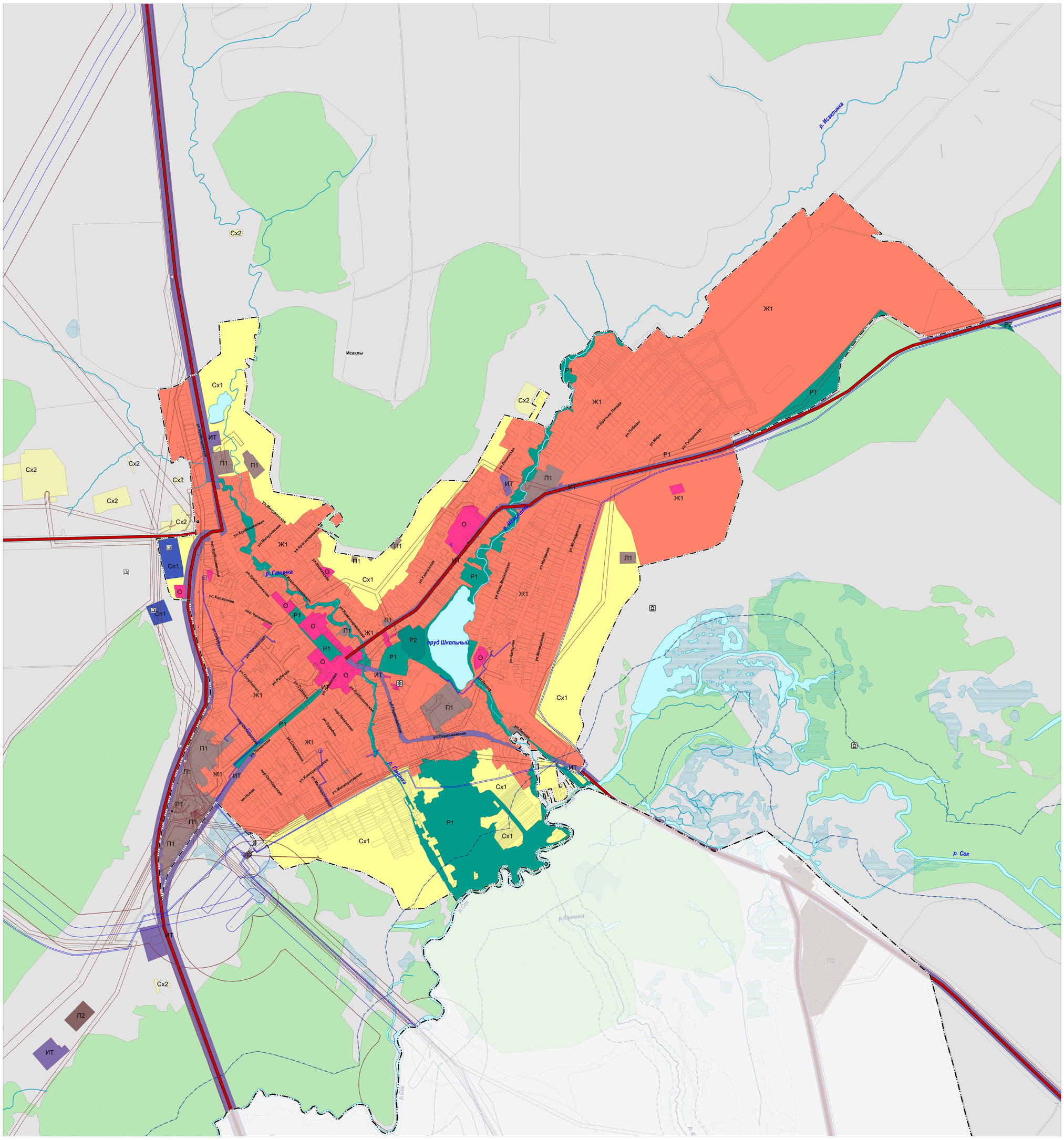

Карта градостроительного зонирования
д. Владимировка муниципального района Исаклинский
Самарской области

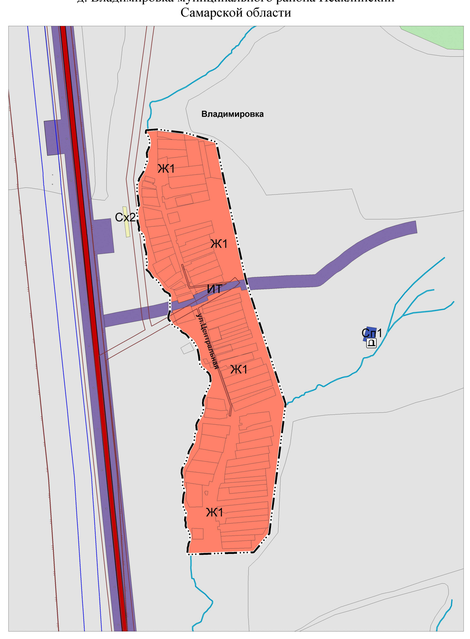

Утверждены
решением Собрания представителей
сельского поселения Исаклы
муниципального района Исаклинский
Самарской области
от 27.12.2013 г. № 32

В редакции решений от 17.02.2015 №3, от 14.12.2015 № 47,
от 14.04.2016 № 12, от 01.06.2016 № 20,
от 25.05.2016 №18, от 14.09.2017 №38,
от 08.11.2017 №45, от 20.12.2017 №53,
от 28.05.2018 №22, от 28.09.2018 №37,
от 11.10.2018 №38, от 11.10.2018 № 39,
от 25.04.2019 № 21, от 10.03.2020 №13а,
от 04.06.2021 №26, от 23.03.2022 №80,
от 25.10.2022 №111, от 08.06.2023 №138,
от 20.05.2024 № 178

Карта градостроительного зонирования
д. Новый Байтермиш муниципального района Исаклинский Самарской области

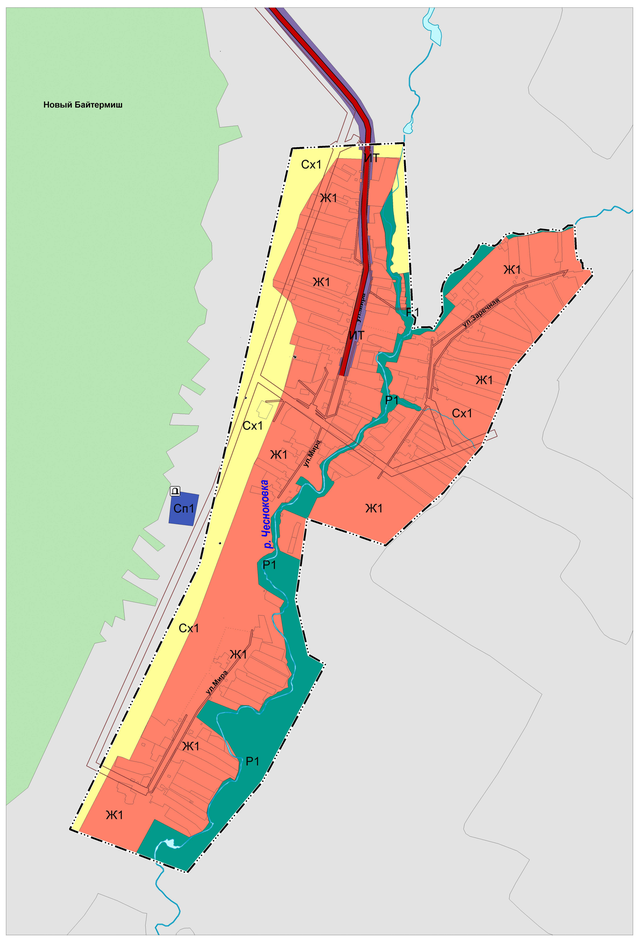

Карта градостроительного зонирования
с. Багряш муниципального района Исаклинский Самарской области

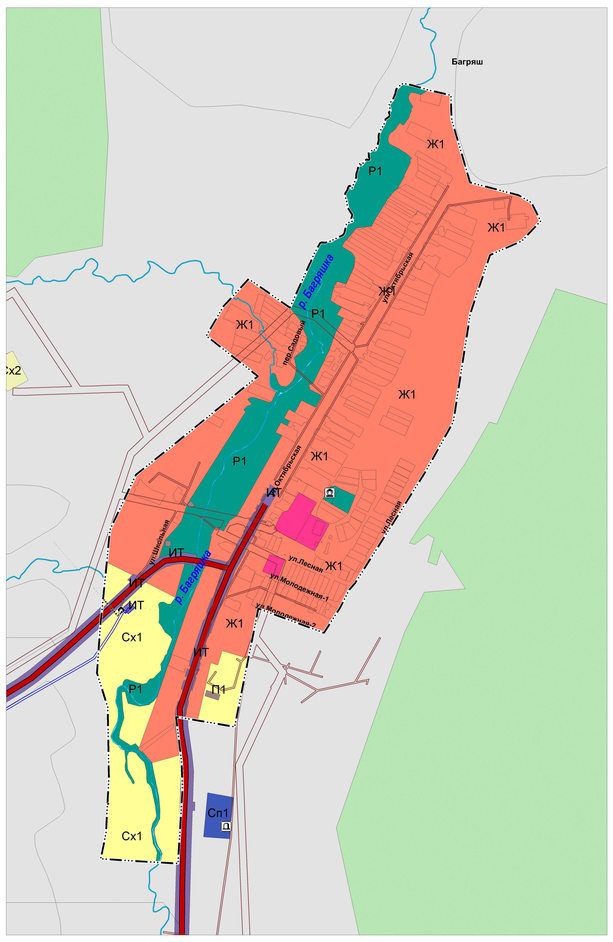

Карта градостроительного зонированиям
д. Красный Берег муниципального района Исаклинский Самарской области

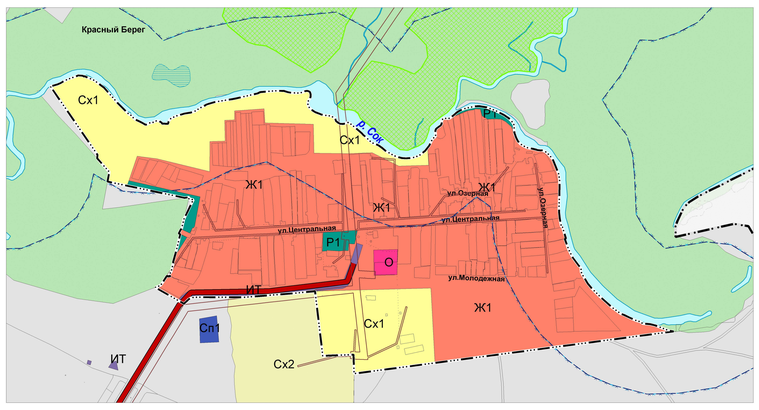

Условные обозначения

Границы субъектов Российской Федерации, муниципальных образований, населенных пунктов

Граница сельского поселения

Граница населенного пункта

Границы земельных участков в соответствии с данными Единого государственного реестра недвижимости

Границы земельных участков в соответствии с данными Единого государственного реестра недвижимости

Объекты транспортной инфраструктуры

Автомобильные дороги

Автомобильные дороги регионального или межмуниципального значения

Территориальные зоны

Жилые зоны

Ж1 Зона застройки индивидуальными жилыми домами и малоэтажными жилыми домами

Общественно-деловые зоны

О Общественно-деловая зона

Зоны рекреационного назначения

Р1 Зона природного ландшафта, сквера, парков

Р2 Зона отдыха, спорта и туризма

Зоны сельскохозяйственного использования

Сх1 Зона сельскохозяйственного использования в границах населённого пункта

Сх2 Зона сельскохозяйственного использования за границами населённого пункта

Производственные зоны, зоны инженерной и транспортной инфраструктур

П1 Производственная зона, зона инженерной и транспортной инфраструктур в границах населенного пункта

П2 Производственная зона, зона инженерной и транспортной инфраструктур за границами населенного пункта

ИТ Зона инженерной и транспортной инфраструктуры

Зоны специального назначения

Сп1 Зона специального назначения, связанная с захоронениями

Территории, для которых градостроительные регламенты не устанавливаются

Земли лесного фонда

Земли лесного фонда

Земли, покрытые поверхностными водами

Водоток (река, ручей, канал)

Водоем (озеро, пруд, обводненный карьер, водохранилище)

Болото

Особо охраняемые природные территории

Памятник природы (региональный)

Иные территории

Иные территории

Границы зон с особыми условиями использования территорий

Санитарный разрыв магистральных трубопроводов

Охранная зона объектов электроэнергетики

Охранная зона газопроводов

Водоохранная зона

Прибрежная защитная полоса

Территории объектов культурного наследия

Объекты культурного наследия (ОКН)

Памятник (Региональный)

Памятник (Местный)

Ансамбль (Региональный)

Места погребений

Кладбище

Заказчик: Администрация сельского поселения Исаклы муниципального района Исаклинский
Исполнитель: ГУП СО институт "ТеррНИИгражданпроект", 2024г.